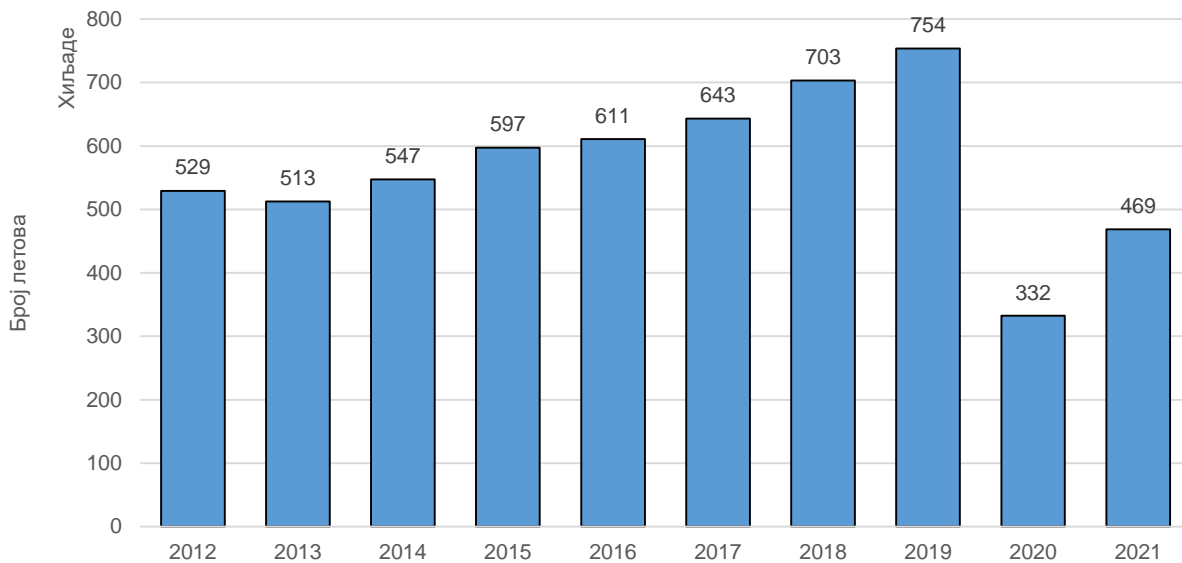
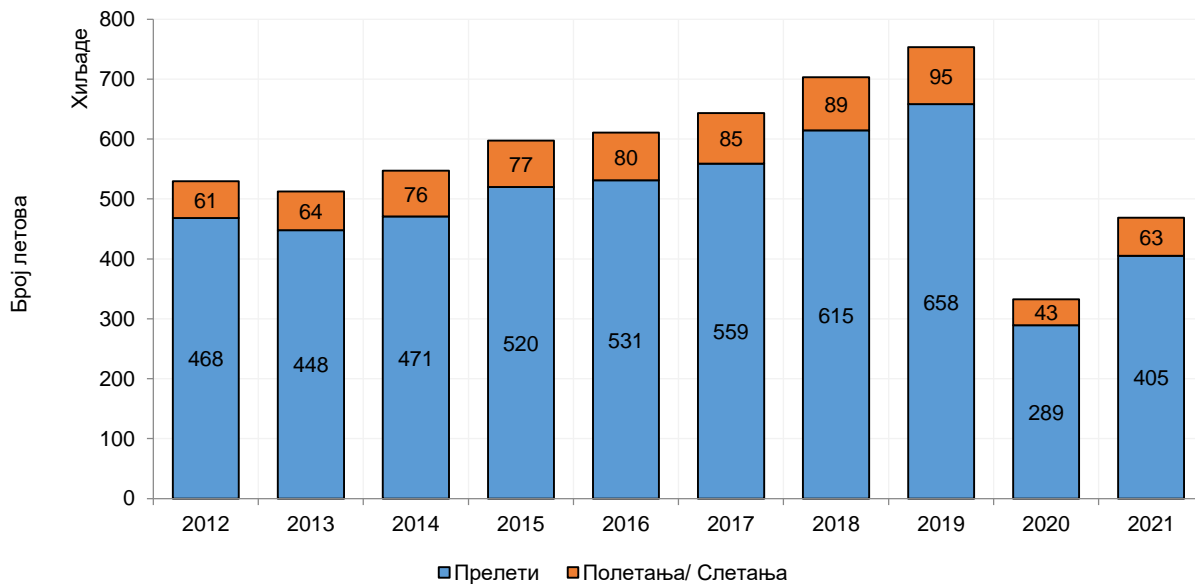


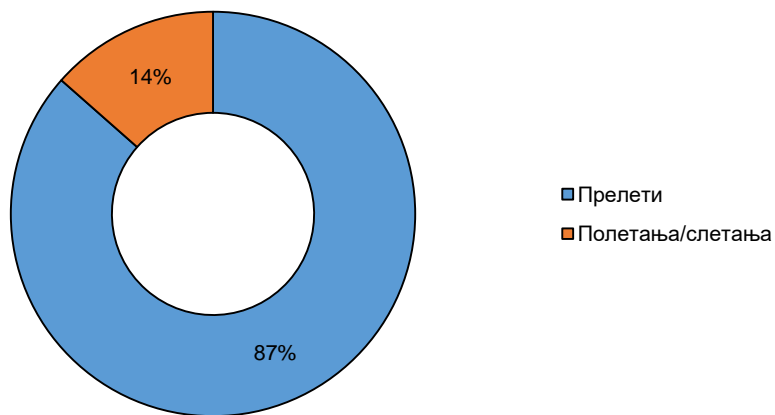
Саобраћајна статистика за ваздушни простор надлежности SMATSA доо за период од 2012. до 2021. године



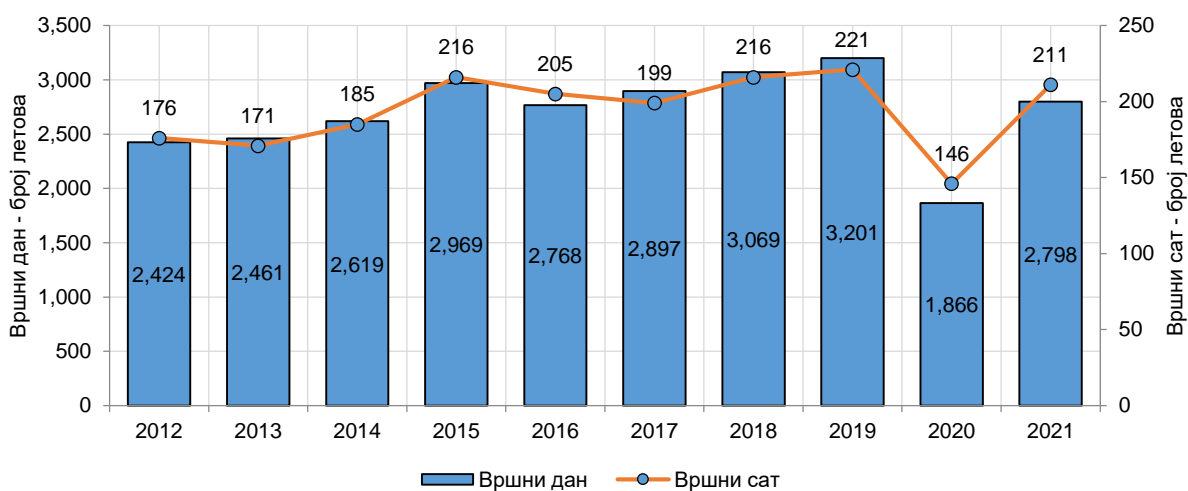
Слика 1. Укупан број летова у периоду од 2012. до 2021. године



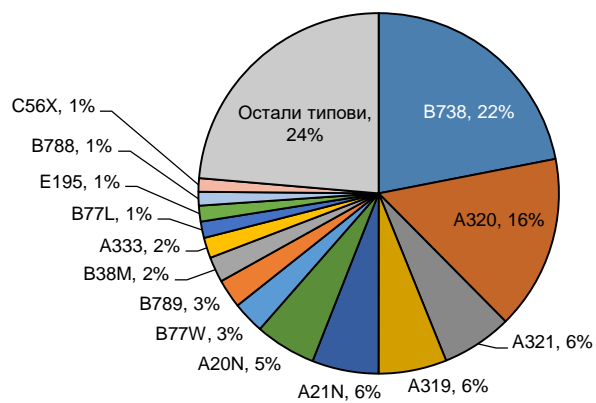
Слика 2. Број прелета и полетања/ слетања у периоду од 2012. до 2021. године



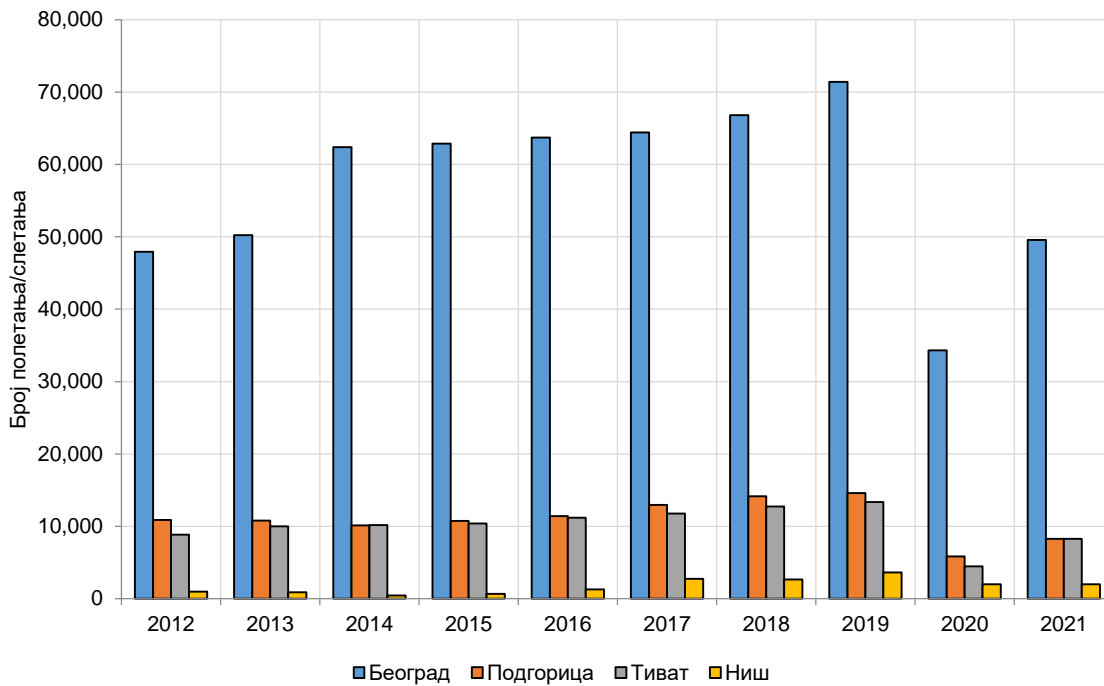
Слика 3. Расподела летова у 2021. години



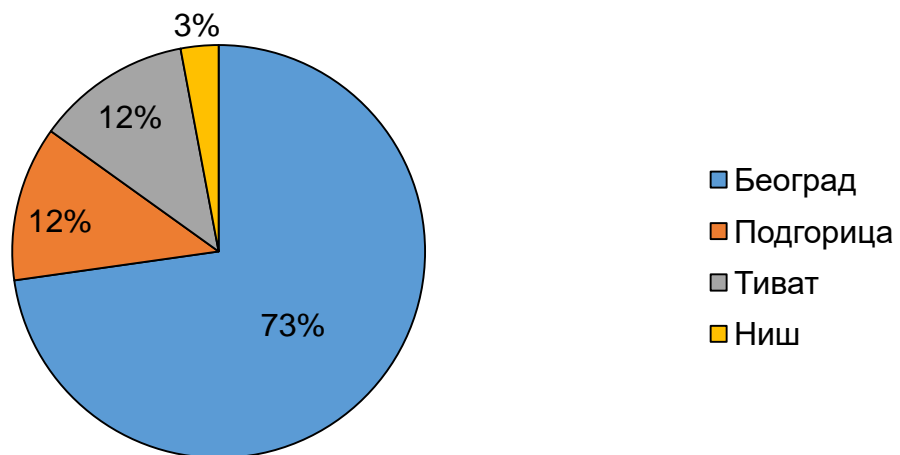
Слика 4. Вршни дан и вршни сат у периоду од 2012. до 2021. године



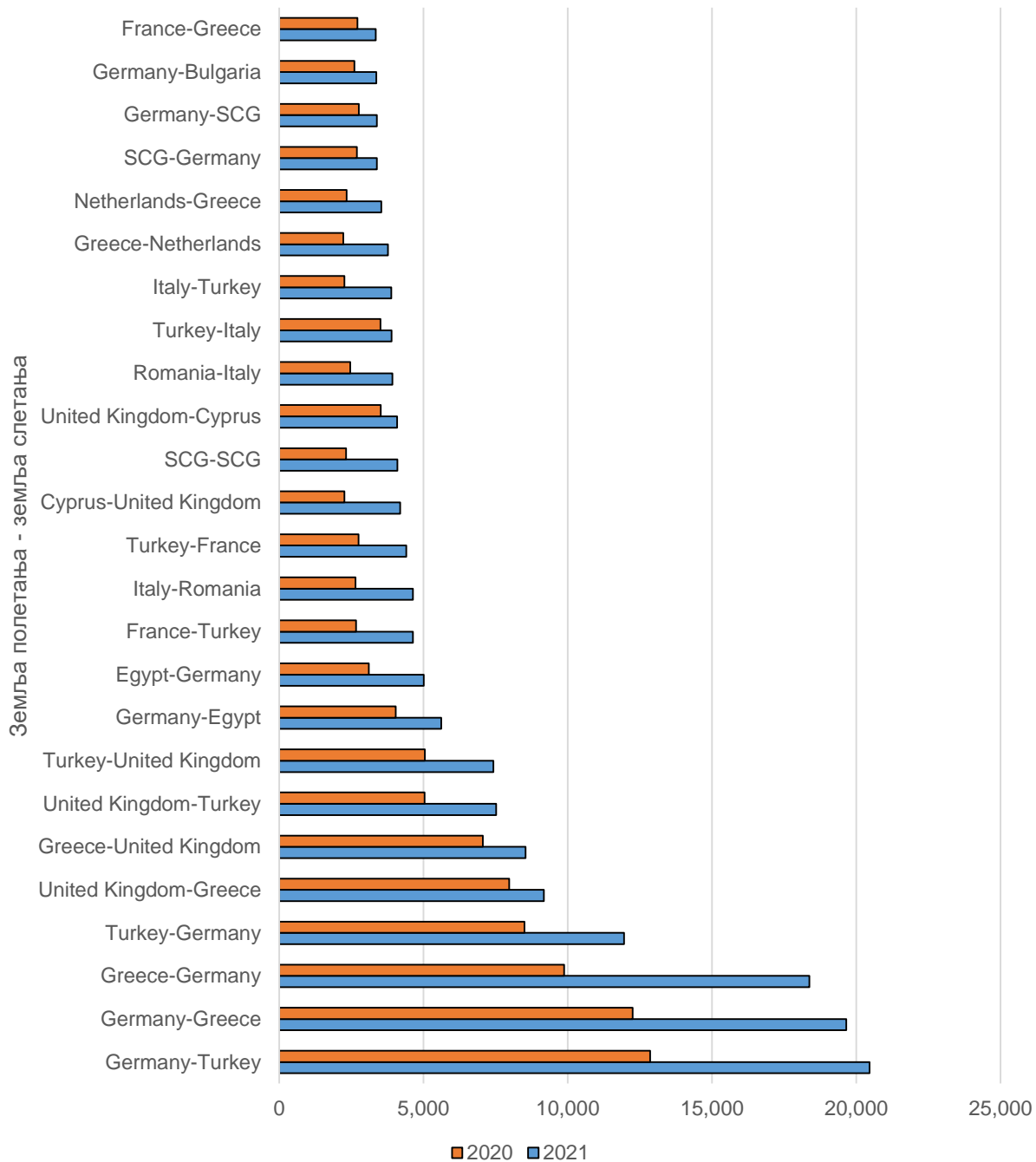
Слика 5. Учешће појединих типова ваздухоплова у 2021. години



Слика 6. Број полетања и слетања по аеродромима у периоду од 2012. до 2021. године

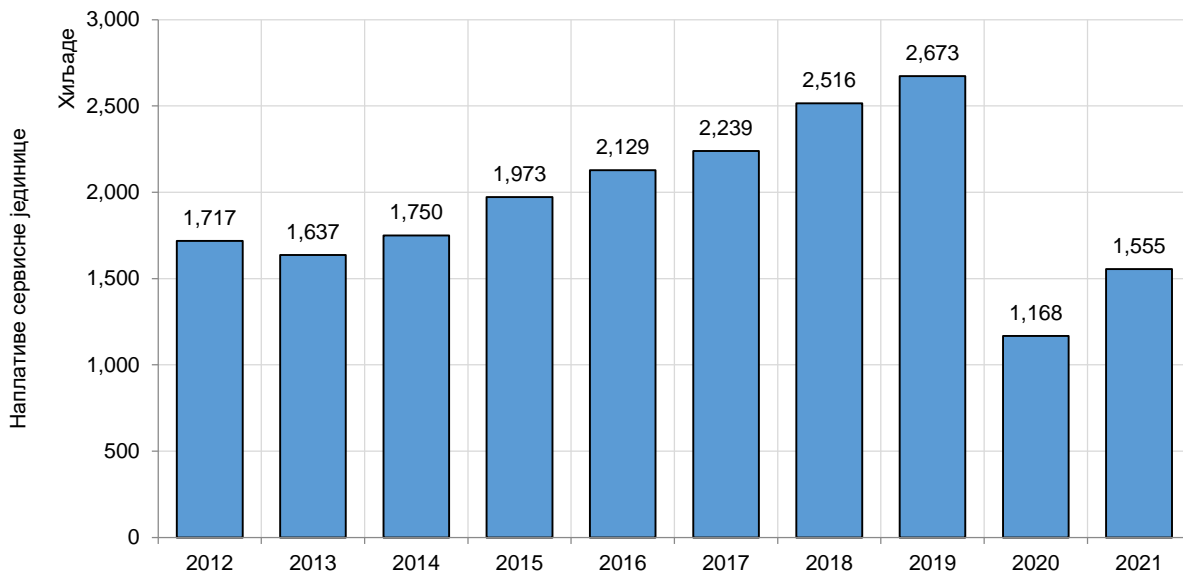


Слика 7. Расподела саобраћаја по аеродромима у 2021. години

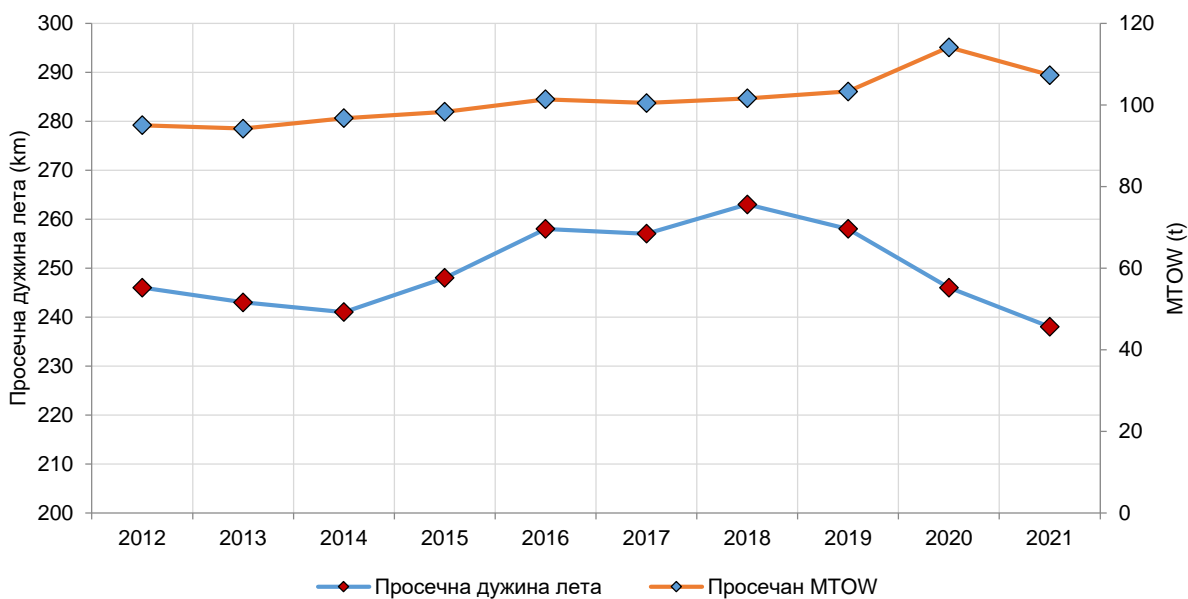


Слика 8. Број летова у ваздушном простору надлежности SMATSA доо по земљама полетања/ слетања у 2020. и 2021. години¹

¹ На слици је приказано првих 25 парова земаља

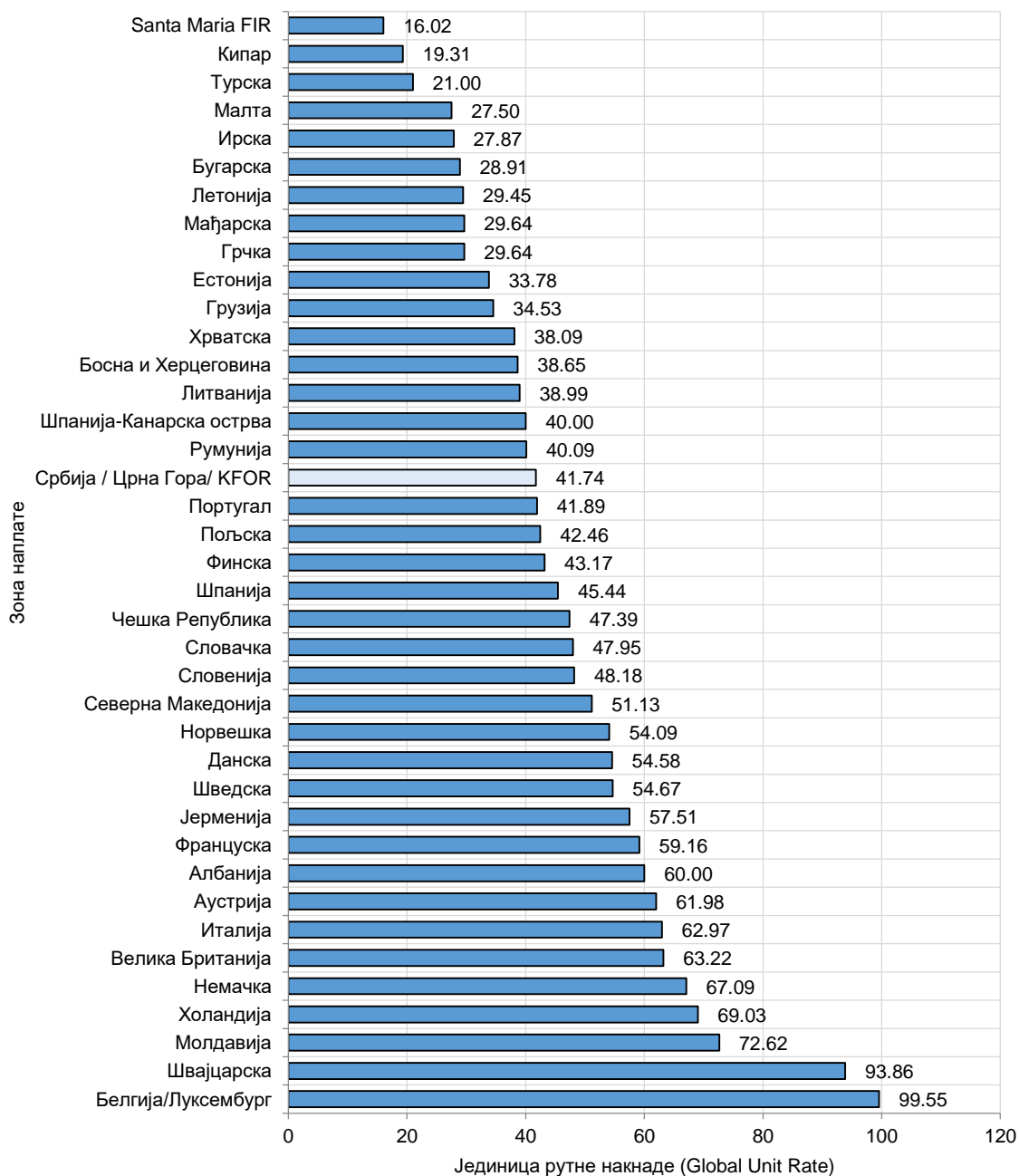


Слика 9. Број сервисних јединица у периоду од 2012. до 2021. године



Слика 10. Просечна дужина лета и просечан MTOW² у FIR Београд у периоду од 2012. до 2021. године

² Maximum takeoff weight



Слика 11. Јединица рутне накнаде у 2021. години